

養老溪谷 温泉

房総の奥座敷



観音橋・出世観音

養老川にかかる2連の太鼓橋。朱塗りの欄干が川面に美しく映える。その橋を渡ると出世観音がある。

出世観音 「開運招福」の観音様。また「祈禱の名刹」といわれ多くの人が参詣に訪れます。赤い観音橋をわたって登り道を徒歩で約10分。

弘文洞跡

約140年前、耕地開拓のため無来川を川廻し(蛇行する川を人為的に耕地にする方法)してつくった隧道跡。今も史蹟・景勝地として訪れる人が跡を絶たない。

梅ヶ瀬溪谷

千葉県一の紅葉の名所。川幅4.5m、長さ約800mにわたり高さ30~50mの梅ヶ瀬層と呼ばれる浸食崖がみられる。

懸崖境

養老溪谷の懸崖をかざる新緑の紅葉がみごと。道端に野草が咲く。

水月寺



南総には珍しい禅宗の古刹。新緑の頃には境内の岩ツツジ、カガインウが見事。

筒森

房総地方の紅葉は関東では最も遅くまで楽しめる。この付近は例年12月初旬まで盛期が続く。

栗又の滝

全長100m。房総一を誇る名瀑。滝壺から下流に滝をめぐり遊歩道がある。新緑・紅葉も美しい。

金神の滝

川廻しのトンネル奥で見えた落差35mの新名所。滝を中心とした約30分の癒しの散策路。里山遊歩道も誕生。

Yoro Valley Hot Springs!



千葉二アン 地球46億年の歴史の中で地球磁場が逆転していた時期の跡が養老川沿い崖面に見られます。世界に3箇所しかないうちの1箇所といわれる今世界が注目するパワースポット。



石神の菜の花畑 (里山トロッコ列車)



出世観音

観音橋

小湊鉄道 五井駅~上総中野駅間を走る素朴なローカル線。電車の本数が少ないのでご注意ください。



懸崖境



水月寺




金神の滝



滝見苑

金神の滝



大福山・梅ヶ瀬コース



大福山展望台(285m) 草木・シダ類の繁る自然林は県の天然記念物。山頂には白鳥神社が祀られている。展望台からの眺めは最高。

水と緑の溪谷ハイキング

滝めぐりコース (約4km・約1.5時間)

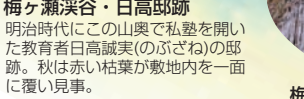
栗又の滝... (滝めぐり遊歩道2.7km) ... 小沢又の滝... (0.5km) ... 水月寺... (0.8km) ... 栗又の滝展望台

バンガロー村・弘文洞跡コース (約7.4km・約2時間)

養老溪谷駅... (0.5km) ... 宝衛橋... (1.0km) ... 夕木台... (1.2km) ... 奥養老バンガロー村... (1.7km) ... 弘文洞跡... (0.6km) ... 中瀬キャンプ場... (0.3km) ... 観音橋... (0.5km) ... 白鳥橋(吊橋)... (0.9km) ... 宝衛橋... (0.7km) ... 養老溪谷駅

大福山・梅ヶ瀬コース (約9.6km・約3.5時間)

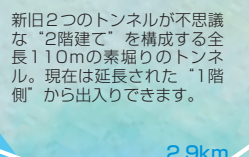
養老溪谷駅... (0.7km) ... 宝衛橋... (1.8km) ... 女ヶ倉... (2.9km) ... 大福山展望台... (4.2km) ... 梅ヶ瀬溪谷



梅ヶ瀬渓谷・日高邸跡 明治時代にこの山奥で私塾を開いた教育者日高誠実(のぶざね)の邸跡。秋は赤い紅葉が敷地内を一面に覆い見事。




梅ヶ瀬の大つらら 冬期には地中から滲み出す地下水が見事なつらら群を形成する。



弘文洞跡 新旧2つのトンネルが不思議な「2階建て」を構成する全長110mの素掘りのトンネル。現在は延長された「1階側」から出入りできます。



濃溝の滝 まるでジブリの世界!と話題の隠れた新秘境。滝に向う遊歩道も整備され、養老溪谷温泉街より車で約30分。駐車場あり。



小沢又の滝(私有地) 崖を切り開いた見学コースになっている。見る場所によって違う表情を見せる瀑がある。



栗又の滝



筒森もみじ谷

まねばら 麻綿原高原 高原一帯に20万本のアジサイが咲乱れる様はまさに壮観。見ごろは例年7月中旬から8月上旬。

養老溪谷旅館組合オフィシャルホームページ www.yoroikeikoku.com

市原市観光協会 養老溪谷観光協会 大多喜町観光協会 養老溪谷旅館組合